

**RELIER LE CENTRE DES
COMMUNES ET LE FLEUVE
POUR DE NOUVELLES
ATTRACTIVITES
TOURISTIQUES**

Maison du fleuve Rhône

Mardi 28 juin 2011, Laveyron, Drôme

YENNE ET SON CANTON VALORISENT LE RHONE

Jean-Paul GANDIN

Vice-Président

Communauté de Communes de Yenne



LE HAUT-RHONE, UN RHONE MONTAGNARD

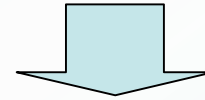
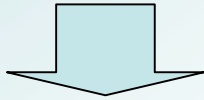


YENNE ET SON CANTON : UN AVANT-PAYS SAVOYARD RURAL



Le Rhône

Deux fleuves ?



Le Rhône aménagé



Le Rhône naturel





Le Rhône aménagé



Des seuils



Des écluses



Des barrages hydroélectriques



Équipés par la Compagnie Nationale du Rhône

Le Rhône naturel



Qui traverse quatre communes du canton de Yenne : Lucey, Jongieux, Yenne et La Balme



Equipés de deux seuils (Lucey et Yenne)



Ouvert par des sentiers de découverte



Empruntant le site remarquable de Pierre Châtel



Le Rhône

DES ATOUTS OU DES FAIBLESSES ?

Une dénomination péjorative : le «Vieux Rhône »

Une rupture de circulation avec le Défilé de Pierre Châtel

Des crues

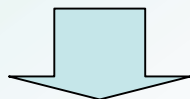
Un seuil

Des débits réservés

Une faune et une flore à préserver

Un site prochainement classé

Le Rhône : des partenaires



Le Syndicat du Haut-Rhône (schéma de développement du Haut-Rhône)

Le Syndicat Mixte de l'Avant-Pays savoyard

L'Agence Départementale du Tourisme

L'Office du Tourisme de Yenne

La Compagnie Nationale du Rhône

L'université de Savoie

Le Conservatoire du Patrimoine Naturel de la Savoie

La Fédération de canoës-kayaks

La Communauté de Communes du Bas-Bugey

...

Une volonté politique



Nouvellement exprimée, mais très forte et argumentée



Que le Rhône devienne un atout dans le développement local



Avec deux atouts :

- des richesses patrimoniales et naturelles**
- un site quasiment vierge**

Donc non abîmé par des équipements qui s'avéreraient inappropriés

Des richesses patrimoniales et naturelles à Pierre-Châtel



Le château et le pieuré (au-delà du caractère moyenâgeux de Yenne)





Le fort Les Bans





La frontière entre France et Savoie, les ponts et leur histoire





La faune et la flore (le castor, la pêche...)





Les paysages et les panoramas (belvédères de la Dent du Chat et de la Chapelle St Romain et du Rhône)





La falaise de la Balme





Le courant (canoës-kayaks)



L'attachement de la population à son fleuve

**L'Ecoute
patrimoniale**

**Les 150 ans
du
Rattachement
de la Savoie à
la France**

**La
sensibilisation
aux risques de
crues**

**Le marathon
du Haut-Rhône**



Une étude pour l'ouverture du site



Un portage local et départemental



Quatre bureaux d'études : leurs spécialités complémentaires



Une démarche d'étude originale

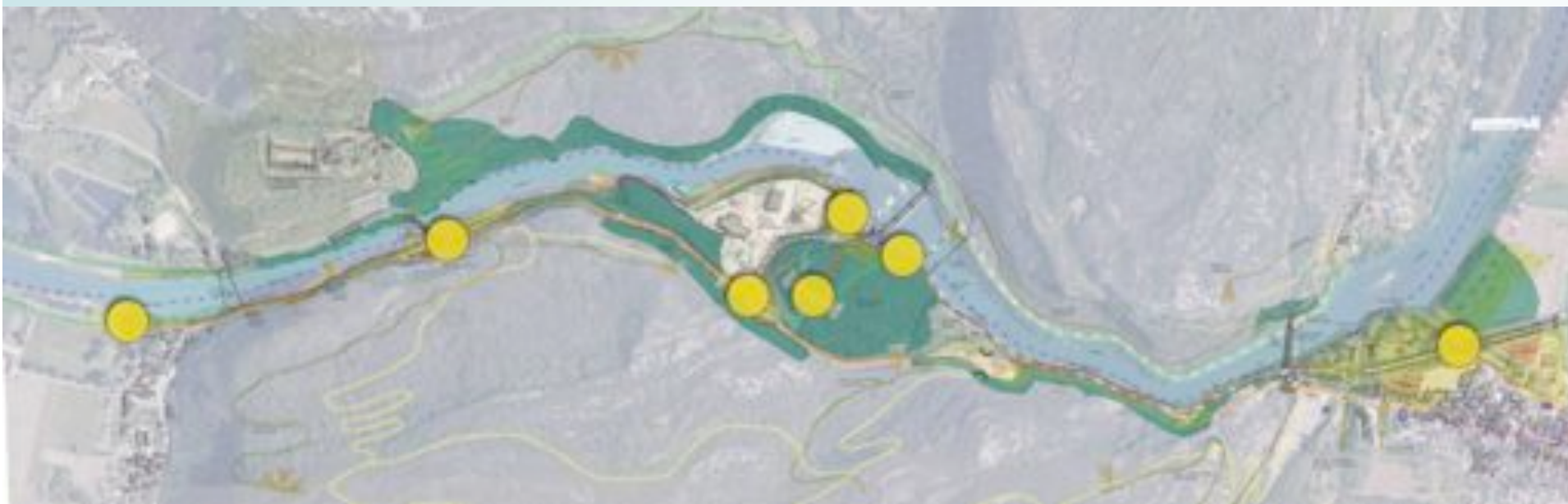
Des équipements linéaires pour traverser le défilé




Des possibilités de boucles pour favoriser la découverte du site



Des équipements ponctuels, pour profiter des principaux points d'intérêts





Une ouverture aux personnes en situation de handicap



À l'initiative du Syndicat du Haut-Rhône



**Un sentier (2 km) le long du Rhône
avec le label « promenade confort »**



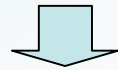
**Une volonté de poursuivre cette ouverture
à tous les publics**



**Des bornes et livret pour mieux connaître
le fleuve**



Une spécificité touristique
et de loisirs



L'itinérance et la croisée des
chemins



Les sentiers : Compostelle, Assise, GR9





Les circuits vélotouristes :

- montée chronométrée du Relais du Chat
- la véloroute Viarhônga et ses extensions
- les Chemins du soleil



La création de la Maison de la Dent du Chat



Une architecture moderne



L'Office de Tourisme





**Un aménagement de son accès en
urgence (étude de Yenne)**



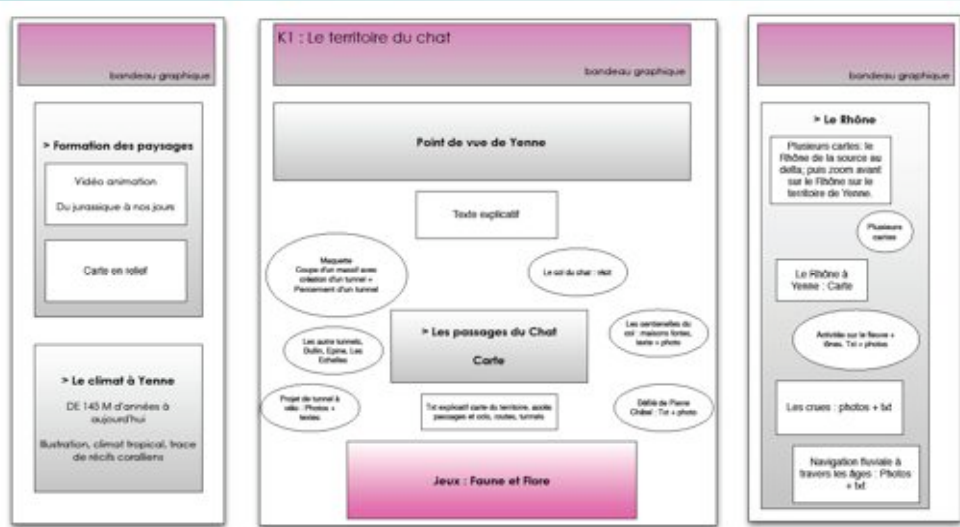
Les pôles patrimoniaux :

- Musée de l'Ours
- Les grottes des Echelles
- Le repaire Mandrin
- La Maison du Lac d'Aiguebelette





Le Rhône comme l'un des cinq thèmes retenus



Les données touristiques actuelles

- 3 hôtels, 3 campings, 4 chambres d'hôtes, 9 gîtes ruraux, 1 centre de séjour «le Clos des Capucins »
- 1317 lits touristiques dont 835 marchands
- 40 000 nuitées dont 18 000 au Clos des Capucins
- 30 000 clients à la coopérative laitière
- 3 000 pèlerins de Compostelle
- Chiffre d'affaire estimé : 2 075 000 €

Les pistes de travail



La maîtrise d'ouvrage : départementale ou intercommunale



Le développement de l'offre d'hébergement



La bonne coordination entre les deux rives et avec les secteurs amont et aval